**ELENCO LAVORAZIONI - Tasks list**

ALLESTIMENTO CANTIERE - Construction site setup
REALIZZAZIONE PERCORSI CARRABILI E PEDONALI - Construction of driveway and pedestrian paths
REALIZZAZIONE SCAVI - Execution of excavation works
REALIZZAZIONE FONDAZIONI - Execution of foundation works

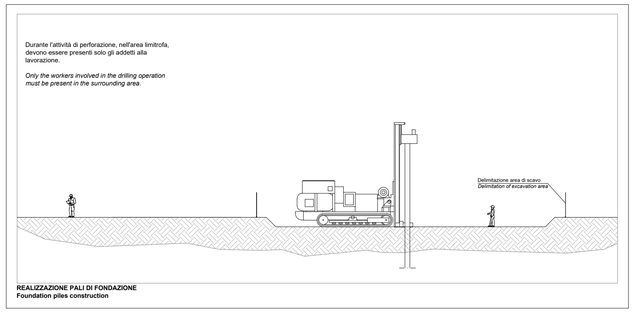


**REALIZZAZIONE PALI DI FONDAZIONE**
**Foundation piles construction**

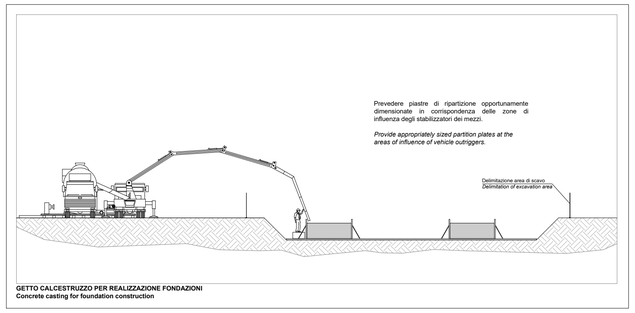


**GETTO CALCESTRUZZO PER REALIZZAZIONE FONDAZIONI**
**Concrete casting for foundation construction**

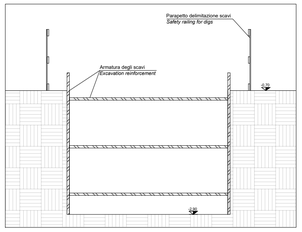


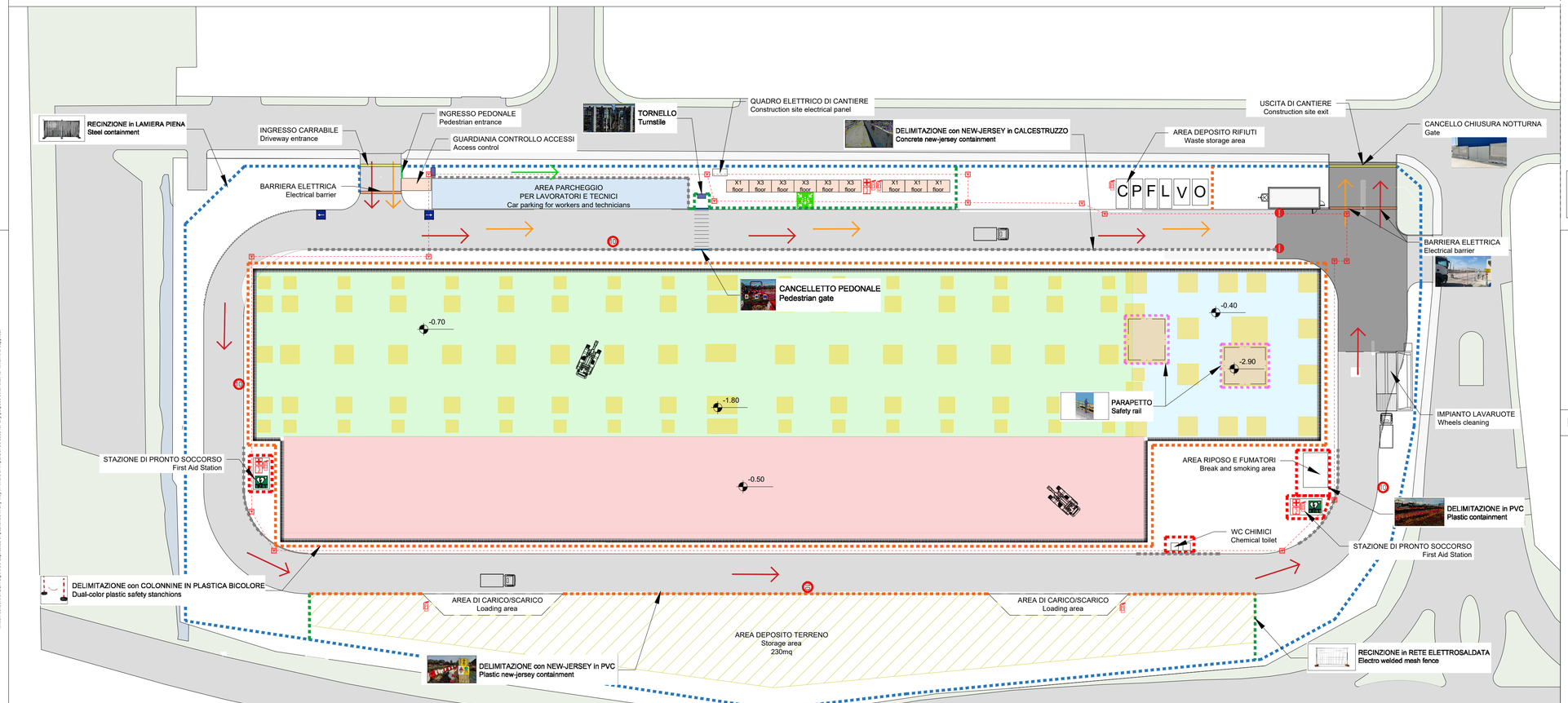


0 4 8 12 16 20m

**LEGENDA SICUREZZA - Safety legend**

- RECINZIONE in LAMIERA PIENA - Steel containment
- RECINZIONE in RETE ELETTOSALDATA - Electro welded mesh fence
- DELIMITAZIONE con NEW-JERSEY in CALCESTRUZZO - Concrete new-jersey containment
- DELIMITAZIONE con NEW-JERSEY in PVC - Plastic new-jersey containment
- DELIMITAZIONE in PVC - Plastic containment
- ARMATURA DELLO SCAVO - excavation reinforcement
- PARAPETTO - Safety Rail
- CANCELLETTO PEDONALE - Pedestrian gate
- INGRESSO PEDONALE - Pedestrian entrance
- CANCELLO CHIUSURA NOTTURNA - Gate overnight closure
- BARRIERA ELETTRICA CON LETTORE TARGA - Electrical barrier with nameplate reader
- TORNELLO CON LETTORE BADGE - Turnstile with badge
- M.a.T- Grounding system
- AREA DEPOSITO TERRENO - Soil storage area
- DEFRIBILATORE DI EMERGENZA - Automated External Defibrillator
- PUNTO DI RACCOLTA - Collection point
- ESTINTORE - Fire extinguisher
- NUMERI UTILI - Telephone
- CASSETTA DI PRIMO SOCCORSO - First aid kit

**LEGENDA FLUSSI DI TRAFFICO- Traffic flow legend**

- PEDONI - Pedestrian flow
- AUTOMOBILI - Cars flow
- CAMION E MEZZI DI CANTIERE- Truck and site vehicles flow
- ATTRAVERSAMENTI PEDONALI - Crosswalks
- PISTE IN MISTO STABILIZZATO - Site tracks in stabilized aggregate
- PISTE ASFALTATE - Paved site tracks

**LEGENDA PROFONDITÀ DI SCAVO - Excavation digging legend**

- PROFONDITÀ' DI SCAVO -0.40m - Excavation depth -0.40m
- PROFONDITÀ' DI SCAVO -0.50m - Excavation depth -0.50m
- PROFONDITÀ' DI SCAVO -0.70m - Excavation depth -0.70m
- PROFONDITÀ' DI SCAVO -1.80m - Excavation depth -1.80m
- PROFONDITÀ' DI SCAVO -2.90m - Excavation depth -2.90m

***Tutti gli apprestamenti per la sicurezza dovranno essere conformi alle specifiche del Committente.***
***All safety equipment must comply with the Client's specifications.***

**LEGENDA RIFIUTI - Waste containers legend**

**L**= legno - wood
**P**= plastiche - plastics
**C**= carta - paper
**F**= materiale ferroso - ferrous material
**O**= Oli - Oil
**V**= Vetro - glass

Il presente elaborato è valido solo in coordinamento con tutte le altre discipline specialistiche con le quali deve essere verificata la conformità. Tutte le misure ed eventuali variazioni rispetto al presente elaborato devono essere verificate in cantiere.
This plan only valid in connection & coordination with the plans of all other Specialist disciplines, and must be checked for conformity with these plans. Deviations in dimensions must be clarified with the site management.

**CLIENT / COMMITTENTE:**

Project Name / Progetto:
**STACK MIL07 Datacenter**

Location / Indirizzo progetto:
**Via Lombardia, 27010 Siziano PV**

BIM Client Consultant / Consulente BIM del Cliente
**ARC:BIM**
*2nd Floor, 140 St John Street - London, GB*

## DESIGN TEAM / TEAM DI PROGETTO

CONSULTING DESIGNER / PROGETTISTA

ARCHITECTURAL DESIGN /
PROGETTO ARCHITETTONICO
Arch. Daniele De Bettin
DBA S.p.A.
Viale Liguria 24, Milano (MI)

STRUCTURAL DESIGN /
PROGETTO STRUTTURE
Ing. Diego Serafini
DBA S.p.A.
Viale G. G. Felissent 20D, Villorba (TV)

MECHANICAL DESIGN /
PROGETTO IMP. MECCANICI ED ELETTRICI
Ing. Sacha Busetti
DBA S.p.A.
Via Natale Battaglia 10, Milano (MI)

Ingegnere
SACHA BUSETTI
ORDINE DEGLI INGEGNERI DI PAVIA

ELECTRICAL DESIGN /
PROGETTO IMP. ELETTRICI E SPECIALI
Ing. Sacha Busetti
DBA S.p.A.
Via Natale Battaglia 10, Milano (MI)

COORDINATION / COORDINAMENTO
PM - *Alessandro Masiero*
BIM Manager - *S. Di Biase*
BIM Coordinator - *R. Sodano*

INTEGRATED DESIGN / PROGETTAZIONE COORDINATA:

**DBA S.p.A.**
Sede legale:
Piazza Roma, 19
32045 S. Stefano di Cadore (BL)
tel. +39.0422.693511
certificata **ISO 9001:2015**
Sede secondaria:
Viale Felissent, 20/D
31020 Villorba (TV)
tel. +39.0422.693511
RINA n.5923/01/S IQNet n.IT-19510

| PROJECT CODE | ORIGINATOR | VOLUME | LEVEL | TYPE | DISCIPLINE | NUMBER |
|---|---|---|---|---|---|---|
| MIL07 | DBA | XX | XX | HS | HS | 76001 |

NOTES / NOTE:

| DBA PROJECT CODE | PROJECT STAGE | STATUS / STATO | REVISION / REVISIONE | DATE / DATA |
|---|---|---|---|---|
| 13038001 | WS3 | S4 | P01 | 17.10.2025 |

| REV. | REVISION DESCRIPTION / DESCRIZIONE REVISIONE | REVISION DATE |
|---|---|---|
| P01 | DRAFT - WS3 | 17.10.2025 |

Client / Committente: STACK INFRASTRUCTURE

Oggetto:
Piano di Sicurezza e Coordinamento
Planimetria di cantiere
Scavi e fondazioni
Subject:
Health and Safety Plan
Construction site plan
Excavations and foundations

SIZE / FORMATO: A1 [841*594]
SCALE / SCALA: 1:500
DRAWN / DISEGNATO: V. Silvestrin
CHECKED / CONTROLLATO: E. Dorigo
APPROVED / APPROVATO: L. Franchi

FILE NAME / NOME FILE: MIL07-DBA-XX-XX-HS-HS-76001.P01

Project Number: 13038001

DBA S.p.A. All intellectual property rights among which the copyright related to this drawing shall vest in DBA S.p.A. The drawing is the property of DBA S.p.A. and may not without the prior written consent of DBA S.p.A. be duplicated or published in any way in whole or in part, or be used for any purpose other than for which it is supplied.

DBA S.p.A. Tutti diritti e relativi copyright sono riservati ed di proprietà di DBA S.p.A. Il disegno è di proprietà di DBA S.p.A. e non può essere duplicato o pubblicato senza autorizzazione scritta in tutto o in parte e essere utilizzato per altri scopi differenti da quelli indicati.

PROPERTY OF DBA S.p.A. NON UTILIZZABILE O REPLICABILE (ANCHE IN PARTE) SENZA CONSENSO SCRITTO DA PARTE DI DBA.